

# Parcours de l'eau

à Villiers-le-bel  
Quartiers du village et du Mont Griffard

8 lieux à découvrir dans la ville  
Ouvrez grand les yeux et partez à la découverte d'un puits datant de l'époque gallo-romaine (dans le village) et également d'une source. L'occasion de voir aussi tout ce qui dans une ville, permet le cycle de l'eau : les bouches à incendie, les gouttières, les plaques d'égouts, les fontaines et le château d'eau.



Audio-guides

**PARCOURS DE L'EAU**

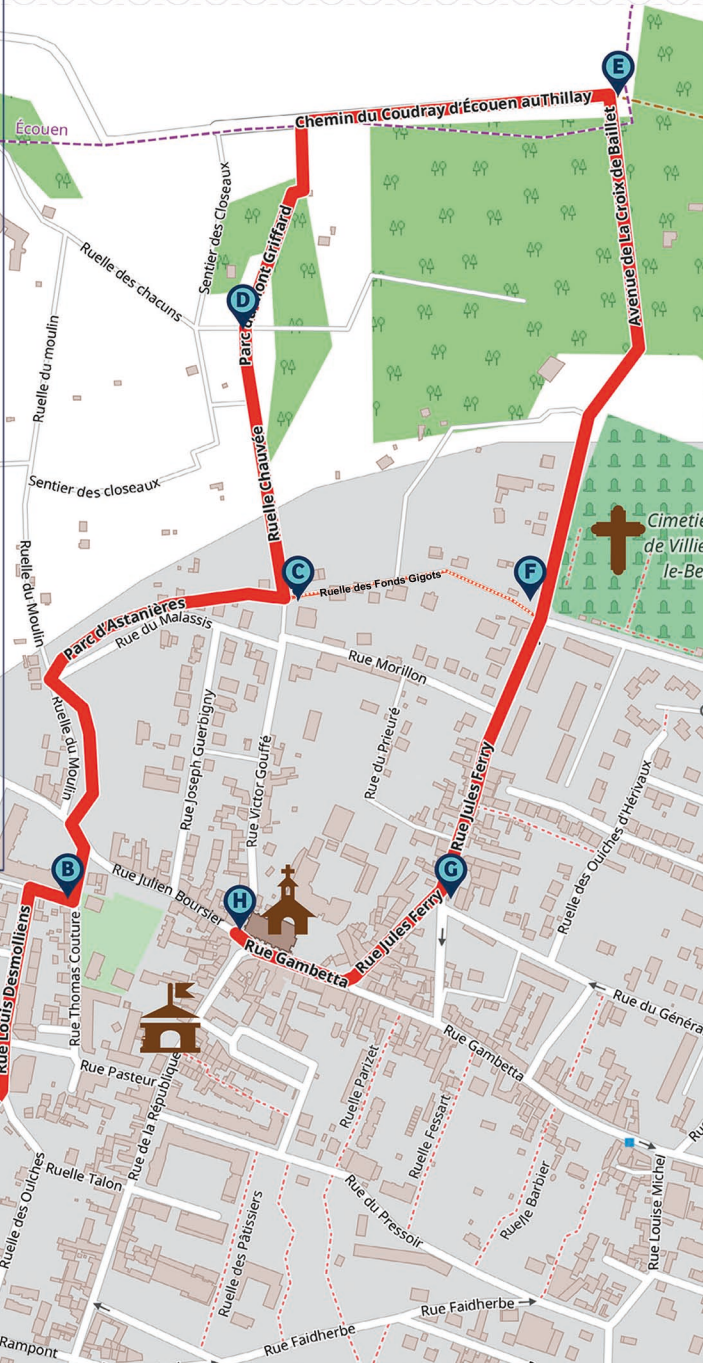
- A Plaque d'égout
- B Gouttière et plaques
- C Ruelle Chauvée
- D Source Chauvée
- E Château d'eau
- F Borne d'incendie
- G Puits gallo-romain
- H Fontaine de l'église

**REPÈRES**

- Église
- Cimetière
- Mairie
- Itinéraire conseillé
- Chemin alternatif

**INFORMATIONS PRATIQUES**


- 2 km
- Prévoir chaussures confortables et gourde d'eau
- 30 mn minimum à pied
- Tous les lieux sont accessibles aux personnes à mobilité réduite sauf le Château d'eau et la Source Chauvée
- Lieu incontournable




A




B




C




D




E



F



G



H

